

事業名	北見市中央大通沿道地区第一種市街地再開発事業	コムズ・司・清和共同企業体			管理建築士 一級建築士登録	竹ノ内 久 第200222号	担当	検 図	担当建築士	縮 尺		工 事 名	図面番号		
		代表者 (株) コムズワーク 一級建築士事務所登録 (石) 4638号			意匠図担当建築士 一級建築士事務所登録			アルファコート株式会社 館本 和法 第(石)5189号 一級建築士登録 第339203号		設計年月日 R8.02		用紙サイズ	図面名	A - 01	
												A-1	1/150		(仮称)北見市中央大通沿道地区第一種市街地再開発事業
												A-2			立体駐車場増設 外構工事
										A-3	1/300	平面図			

北三条通側

北四条通側

正面図

S=1:100

断面図

S=1:20

平面図

S=1:100

コーナー正面図

S=1:20

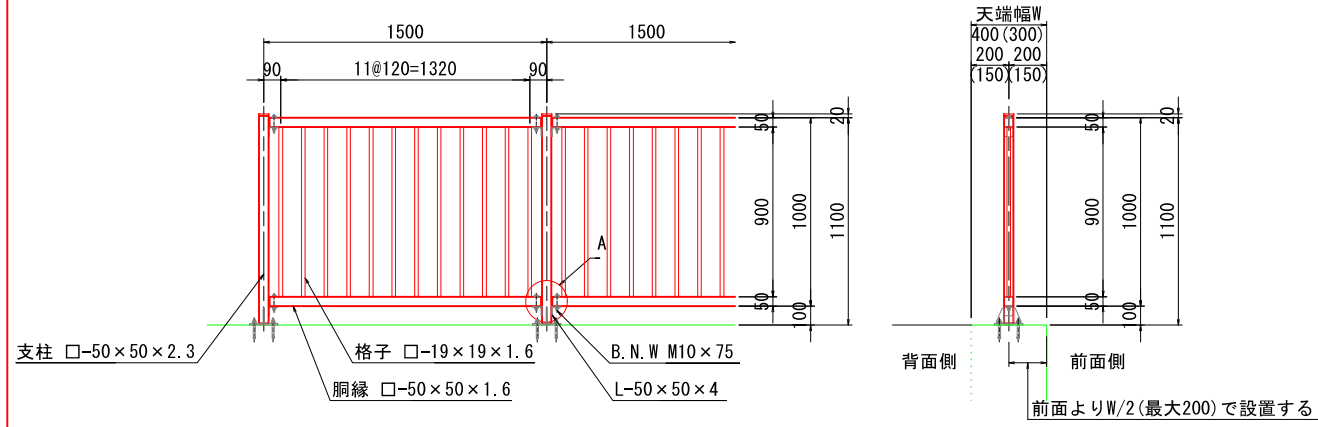
本工事

事業名	北見市中央大通沿道地区第一種市街地再開発事業	コムズ・司・清和共同企業体				管理建築士 竹ノ内 久 一級建築士登録 第200222号		担 当	検 閲	担当建築士	縮 尺		工 事 名	図面番号 A - 04
		代表者（株）コムズワーク 一級建築士事務所登録（石）4638号				意匠図担当建築士 アルファコート株式会社 館本 和法 一級建築士事務所登録 第(石)5189号 一級建築士登録 第339203号		設計年月日 R8.02		用紙サイズ	A-1	1/150	(仮称)北見市中央大通沿道地区第一種市街地再開発事業 立体駐車場増設 外構工事	
										A-2		図 面 名		
										A-3	1/300	L型ブロック展開図		

一般部 S=1:20

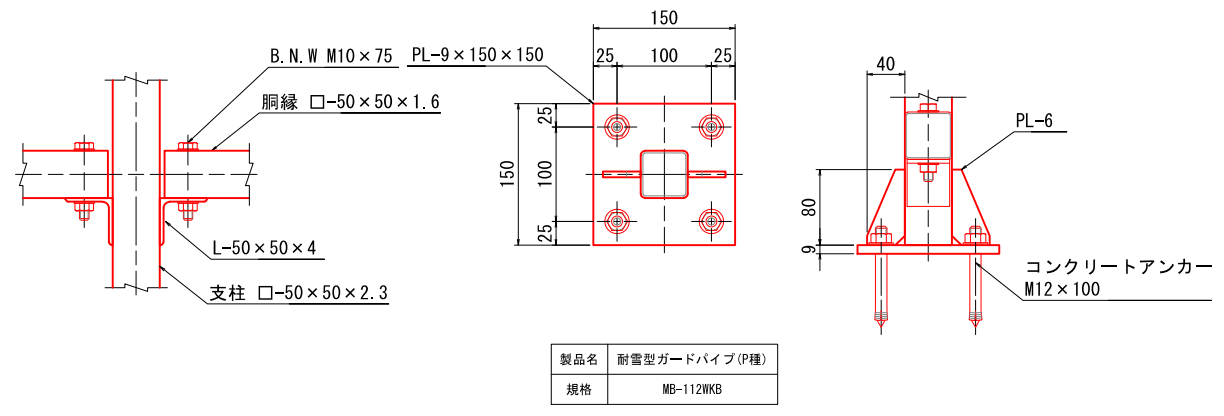
正面図

断面図



A部詳細図 S=1:4

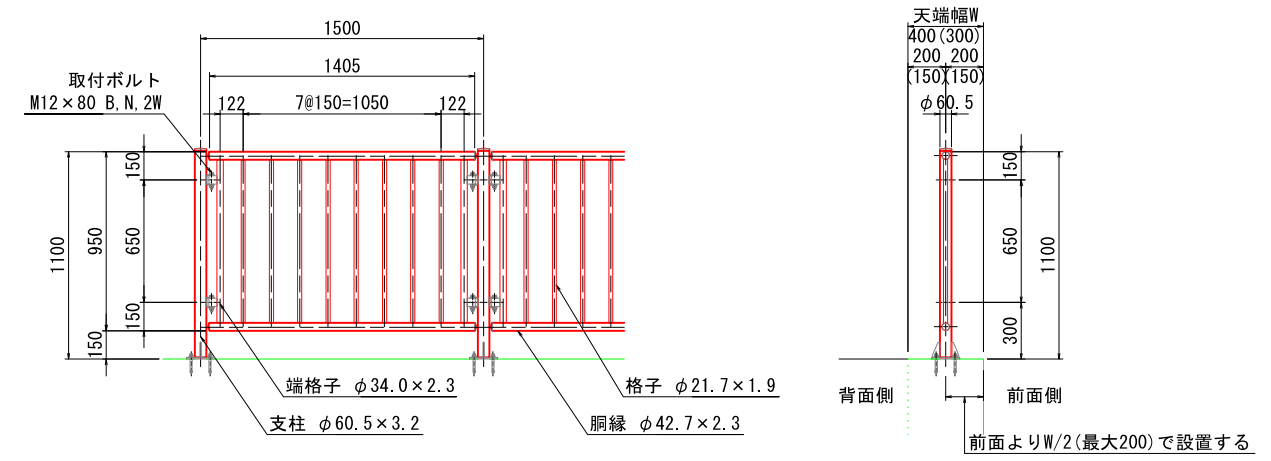
ベースプレート詳細図 S=1:4



勾配部 (3%以上)

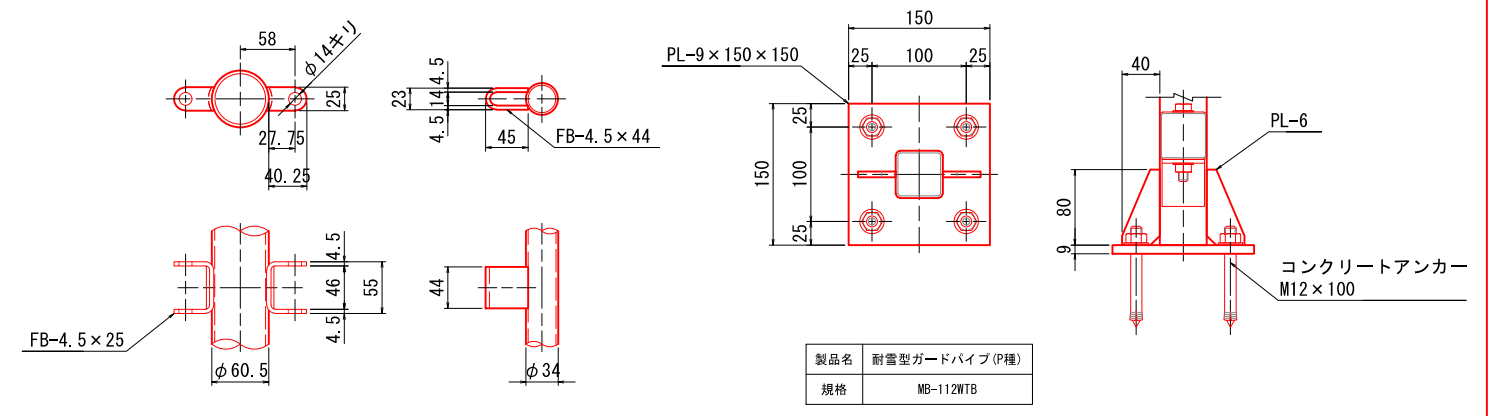
正面図

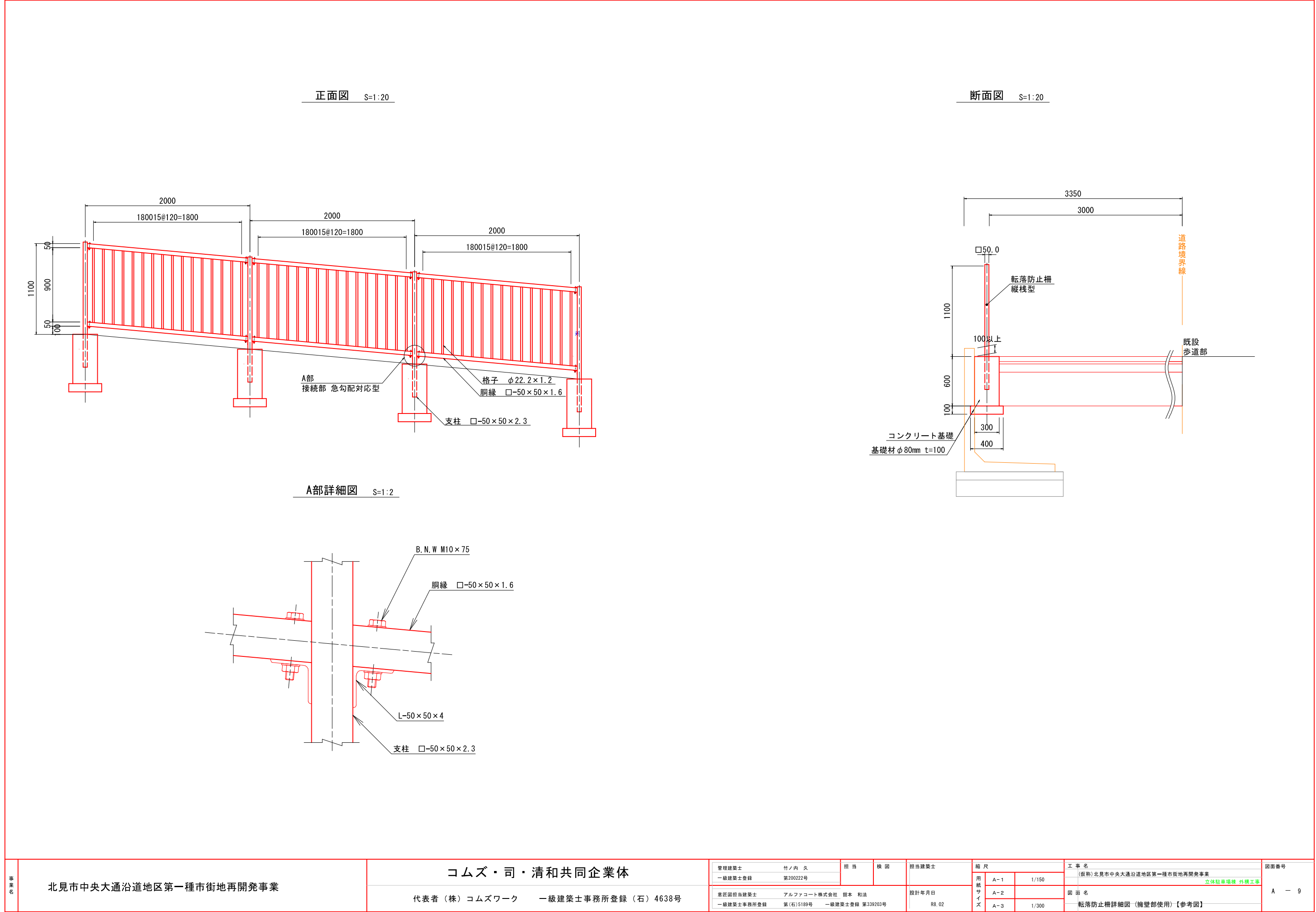
断面図



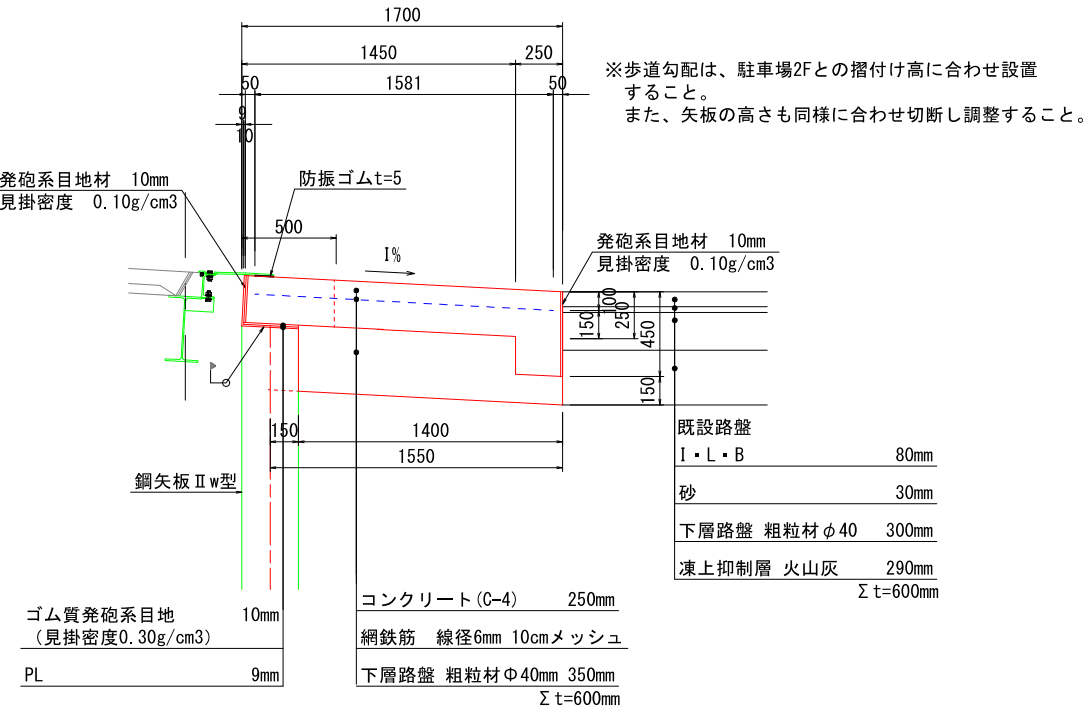
パネル取付詳細図 S=1:4

ベースプレート詳細図 S=1:4

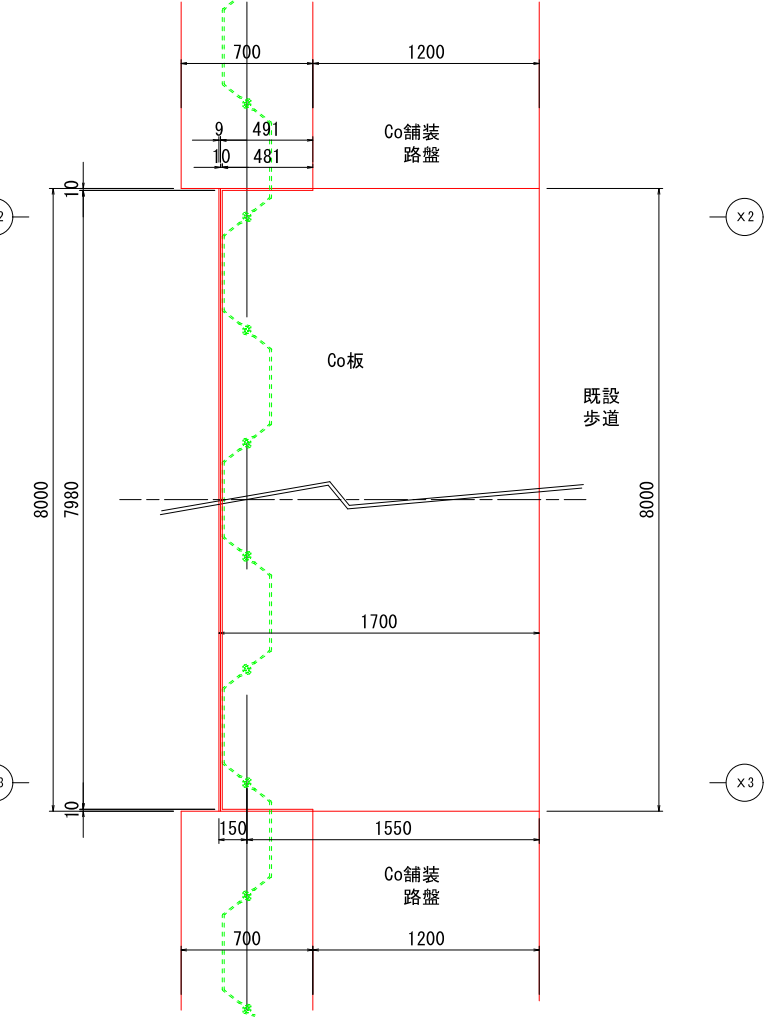




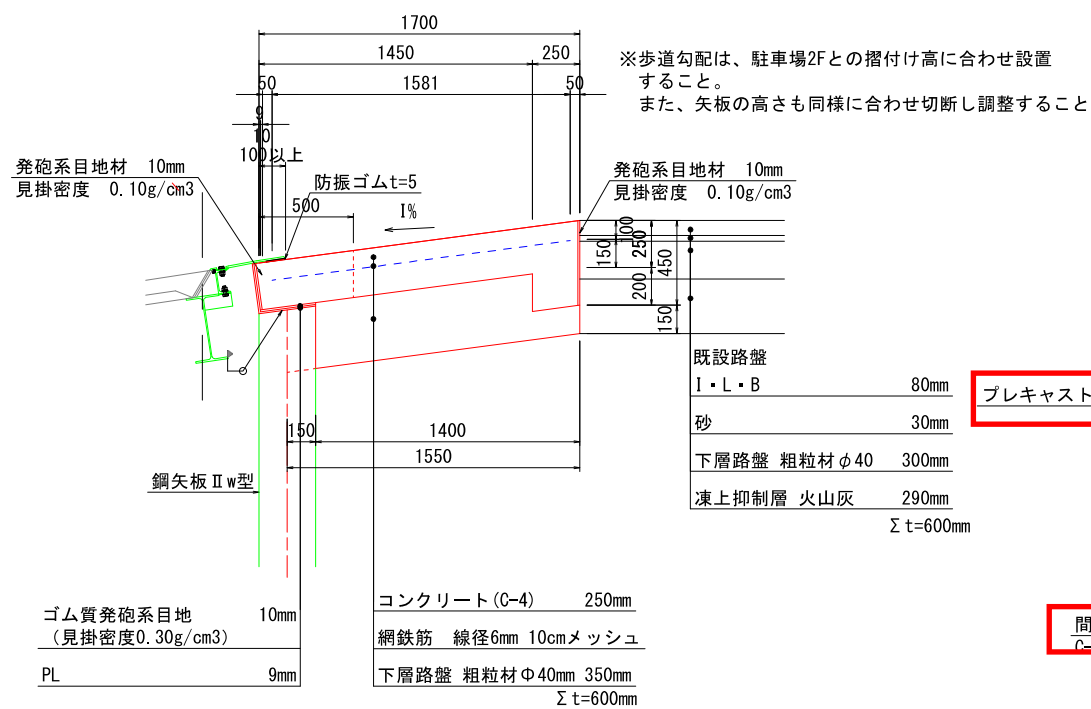
断面図（X2通-X3通間）



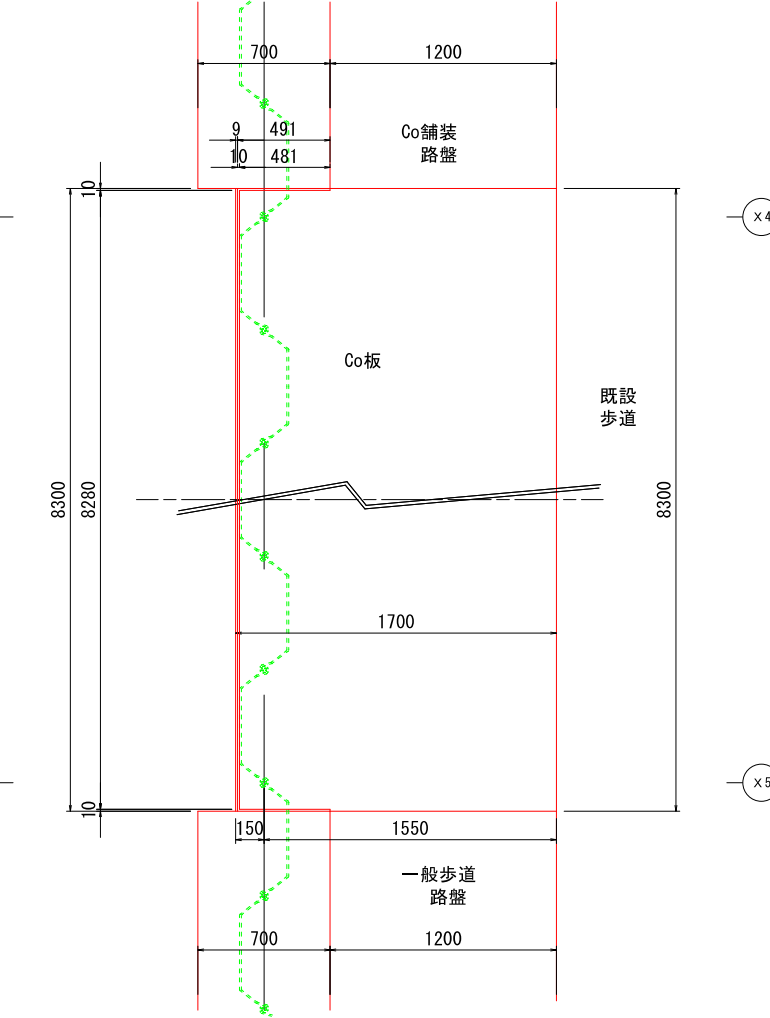
平面図（X2通-X3通間）



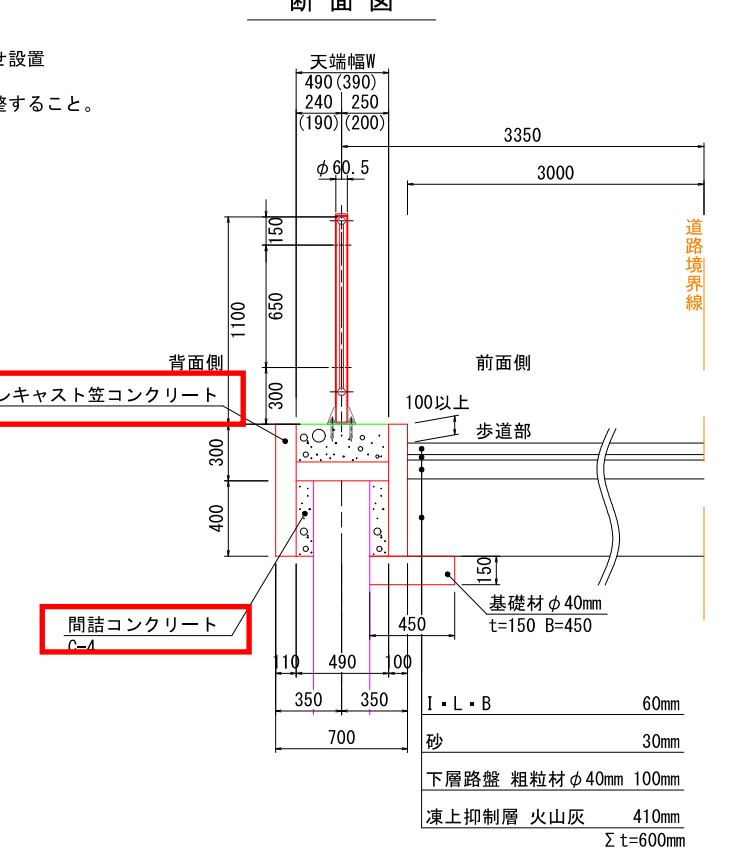
断面図（X4通-X5通間）



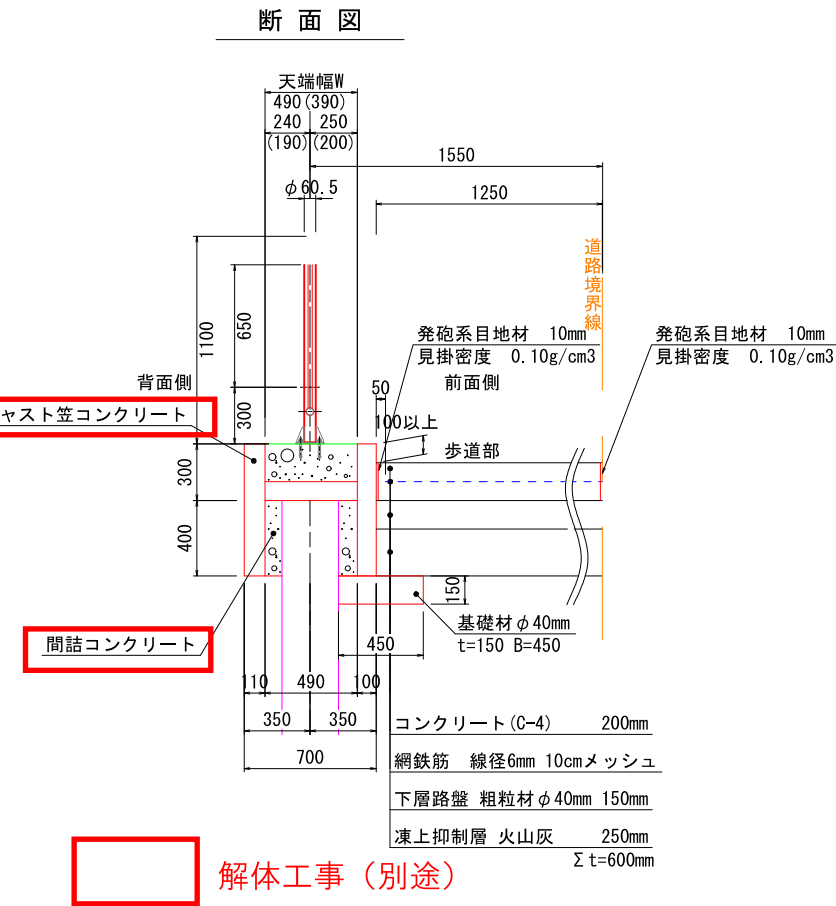
平面図（X4通-X5通間）



断面図（鋼矢板笠コン部）～I・L・B舗装



断面図（鋼矢板笠コン部）～Co舗装



解体工事（別途）